





ΥΠΟΜΝΗΜΑ

- **Όρια Λεκάνης απορροής**
- **Όρια Υπολεκανών**
- **Κύρια κοίτη Ρέματος**

Γεωλογικοί Σχηματισμοί

- | | |
|---|--|
| <ul style="list-style-type: none"> Χαλαροί αδρομερείς σχηματισμοί (Qc) Χαλαρές λεπτομερές αποθέσεις (H.al) Χαλαρές αποθέσεις μεικτών φάσεων (Pt-fl) Φυλλιτική - Χαλαζιτική σειρά (C-P) Φλύσχης και κλαστικές σειρές (F) Σχιστοκερατόλιθοι, οφιόλιθοι, τόφφοι, εκχύσεις (O-Sh) Συνεκτικοί σχηματισμοί μεικτών φάσεων (Pt-Pt) Συνεκτικοί σχηματισμοί αδρομερείς, Τεταρτογενούς (Pt-c) Συνεκτικοί αδρομερείς σχηματισμοί (H-Q) Μεταμορφωμένα και τόφφοι (P.Sch) Λεπτομερή ιζήματα, συνεκτικά (PL-m.c) Εκχύσεις ή αργιλιώδεις μάργες (Vol-Pc) | <ul style="list-style-type: none"> Γύψος (g) Ασβεστόλιθοι πλακώδεις με ενστρώσεις από πυριτόλιθους ή γύψο ή ανυδρίτη (Tm) Ασβεστόλιθοι με ενστρώσεις κερατόλιθων ή πυριτόλιθων (Ks) Ασβεστόλιθοι με εναλλαγές από μάργες ή πυριτόλιθους (Pc-E) Ασβεστόλιθοι δολομιτικοί και βαθύτερα στρώματα Τύρου και Παντοκράτορα (Pm) Αργιλικό σχιστόλιθο ή κλαστική σειρά τριαδικού ή εκχύσεις ή τόφφοι (Js) Αργιλικό σχιστόλιθο ή κερατόλιθο ή ιλυόλιθο με στρώσεις ασβεστόλιθων (Ks-fl) Αργιλικό σχιστόλιθο ή κλαστική σειρά τριαδικού ή εκχύσεις ή τόφφοι (Ts) Αμιγείς ασβεστόλιθοι Τριαδικοί (TR) Αμιγείς ασβεστόλιθοι Κρητιδικοί (K) Αμιγείς ασβεστόλιθοι Ιουρασικοί (J) Αδρομερή ιζήματα, συνεκτικά και εκχύσεις (Pt-M) |
|---|--|

Συνοδεύει το υπ' αριθμ. 10.113.02.20 (01/11) 3^ο (ε.τ.ε. 11 Δ) Πρακτικό Τεχνικού Συμβουλίου Δημοσίων Έργων
Το έργο εκτελείται στο πλαίσιο της από 26/6/2020 Προγραμματικής Σύμβασης της Περιφέρειας Πελοποννήσου με την Αρκαδία 2020 Ταπτοκ Α.Μ.Κ.Ε.

 ΕΛΛΗΝΙΚΗ ΔΗΜΟΚΡΑΤΙΑ ΠΕΡΙΦΕΡΕΙΑ ΠΕΛΟΠΟΝΝΗΣΟΥ ΔΙΕΥΘΥΝΣΗ ΤΕΧΝΙΚΩΝ ΕΡΓΩΝ ΠΕΡΙΦΕΡΕΙΑΚΗ ΕΝΟΤΗΤΑ ΑΡΚΑΔΙΑΣ Ταχ. Δ/ση : 2ο χλμ. Τριπόλης-Περθωρίου Τηλέφωνο : 2713610325	
ΕΡΓΟ: «ΑΝΤΙΠΛΗΜΜΥΡΙΚΗ ΠΡΟΣΤΑΣΙΑ ΤΡΙΠΟΛΗΣ (ΠΕΡΙΟΧΗ ΖΕΥΓΟΛΑΤΕΙΟΥ-ΝΕΟΧΩΡΙΟΥ)»	
ΘΕΣΗ: ΔΗΜΟΣ ΤΡΙΠΟΛΗΣ	
	ΑΡΚΑΔΙΑ 2020 ΤΑΠΤΟΚ Αστική Μη Κερδοσκοπική Εταιρεία Ερμού 21 (3ος όροφος) 22 132 Τρίπολη Τ. 2710 222881-2 Φ. 2710 222967 Ε. info@arkadia2020.gr
ΜΕΛΕΤΗ: «ΥΔΡΑΥΛΙΚΗ ΚΑΙ ΥΔΡΟΛΟΓΙΚΗ ΜΕΛΕΤΗ ΓΙΑ ΤΗΝ ΟΡΙΟΘΕΤΗΣΗ ΡΕΜΑΤΩΝ»	
ΘΕΜΑ ΣΧΕΔΙΟΥ: ΓΕΩΛΟΓΙΚΟΣ ΧΑΡΤΗΣ	ΑΡ. ΣΧΕΔΙΟΥ: Υ.3
ΚΛΙΜΑΚΑ: 1 : 50.000	
ΧΡΟΝΟΣ ΜΕΛΕΤΗΣ: ΑΥΓΟΥΣΤΟΣ 2020	
ΣΥΝΤΑΚΤΕΣ :  ΠΑΝΑΓΙΩΤΗΣ ΜΑΝΤΑΣ ΑΓΡΟΝΟΜΟΣ ΤΟΠΟΓΡΑΦΟΣ ΜΗΧΑΝΙΚΟΣ ΔΙΕΥΘΥΝΤΗΣ Τ/Υ ΑΡΚΑΔΙΑ 2020 ΤΑΠΤΟΚ (Στο πλαίσιο της από 22/6/2020 προγραμματικής σύμβασης)	ΕΛΕΓΧΘΗΚΕ / ΘΕΩΡΗΘΗΚΕ: (Σε εφαρμογή των από 22-10-2019 με ΑΡ. ΠΡΩΤ 287029/69438 εγκεκριμένων μελετών) ΔΙΕΥΘΥΝΣΗ ΤΕΧΝΙΚΩΝ ΕΡΓΩΝ Π.Ε. ΑΡΚΑΔΙΑΣ Η ΠΡΟΪΣΤΑΜΕΝΗ Τ.Δ.Π. Ο ΠΡΟΪΣΤΑΜΕΝΟΣ Δ.Τ.Ε. Π.Ε. Αρκαδίας  ΓΙΑΝΝΗΣ ΑΘ. ΒΑΓΙΑΣ Μηχανικός Έργων Υποδομής Τ.Ε.
ΕΙΔΙΚΟΙ ΣΥΝΕΡΓΑΤΕΣ: ΗΛΙΑΣ ΠΑΠΑΔΗΜΗΤΡΙΟΥ Μ.Sc. ΠΟΛΙΤΙΚΟΣ ΜΗΧΑΝΙΚΟΣ	ΕΛΕΝΗ ΚΟΚΟΣΙΟΥΛΗ Πολιτικός Μηχανικός με Α'βαθμό ΚΩΝ/ΝΟΣ ΠΑΝΟΥΚΛΙΑΣ Πολιτικός Μηχανικός με Α'βαθμό